

COMUNE DI AGRIGENTO
Provincia di Agrigento

Oggetto: Piano di lottizzazione "REGINA" per la realizzazione di "case unifamiliari con orto" in c/da Cannatello tra la via Cavalieri Magazzeni, via Universo e la via Magellano, ricadente nella sottozona C/4 di cui al comparto 5.9b del P.R.G. vigente.

Dati urbanistici: sottozona C/4 del P.R.G. del Comune di Agrigento

Dati catastali: Foglio n. 173 particelle nn. 1941-1942-1943-1944-1945-1946-1947-1948-1949-1950

TAV. 14

PLANIMETRIA DI PROGETTO
DELLE RETI TECNOLOGICHE
RETE ELETTRICA

SCALA

1:1.000

I TECNICI



Firma: *Pecoraro Fabio*
Ing. Pecoraro Fabio



Firma: *Gerlando Noto Campanella*
Arch. Gerlando Noto Campanella

LE DITTE

Antonio Pecoraro

Fabio

Di Sica Giovanna

Di Sica Giovanni

Di Sica Giuseppe

Di Sica Maria

Di Sica Maria

Di Sica Maria

Di Sica Maria

Di Sica Maria

Di Sica Maria

Di Sica Maria

Patti Antonia

Patti Antonia

Patti Antonia

Patti Antonia

Patti Antonia

Patti Antonia

Patti Antonia

Patti Antonia

Patti Antonia

Patti Antonia

Patti Antonia

Patti Antonia






Firmato digitalmente da
PECORARO FABIO
C = IT

Firmato digitalmente da
GERLANDO NOTO CAMPANELLA
C = IT

RETE ELETTRICA - scala 1:1000

LEGENDA

RETE ELETTRICA

-  Cabina di Trasformazione Esistente
-  Rete elettrica da realizzare entro tubo in polietilene corrugato da mm. 125
-  Pozzetto in cls cm. 80x80h variab. da realizzare
-  Conchiglia di distribuzione
-  Rete elettrica interrata esistente

