

**COMUNE DI AGRIGENTO**  
**Provincia di Agrigento**

Oggetto: Piano di lottizzazione "REGINA" per la realizzazione di "case unifamiliari con orto" in c/da Cannatello tra la via Cavalieri Magazzeni, via Universo e la via Magellano, ricadente nella sottozona C/4 di cui al comparto 5.9b del P.R.G. vigente.


Dati urbanistici: sottozona C/4 del P.R.G. del Comune di Agrigento

Dati catastali: Foglio n. 173 particelle nn. 1941-1942-1943-1944-1945-1946-1947-1948-1949-1950


Firmato digitalmente da  
**GERLANDO NOTO CAMPANELLA**  
 C = IT

|                |   |         |
|----------------|---|---------|
| <b>TAV. 10</b> | <b>PLANIMETRIA DI PROGETTO</b>              | SCALA   |
|                | INDIVIDUAZIONE DEI LOTTI SU MAPPA CATASTALE | 1:2.000 |


**I TECNICI**



Fabio Pecoraro















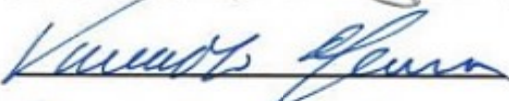

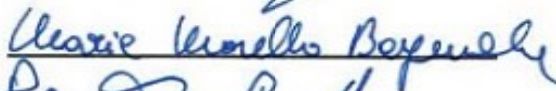



Arch. Gerlando Noto Campanella



Arch. Gerlando Noto Campanella

Firmato digitalmente da  
**PECORARO FABIO**  
 C = IT

| <b>LE DITTE</b>   |  |
|---|--|
|  |  |
|  |  |
|  |  |
|  |  |
|  |  |
|  |  |
|  |  |
|  |  |
|  |  |
|  |  |

STRALCIO DELLA TAVOLA P.2.3 DEL PRG DEL COMUNE DI AGRIGENTO CON INDIVIDUAZIONE DEL COMPARTO 5.9b

scala 1:10.000

