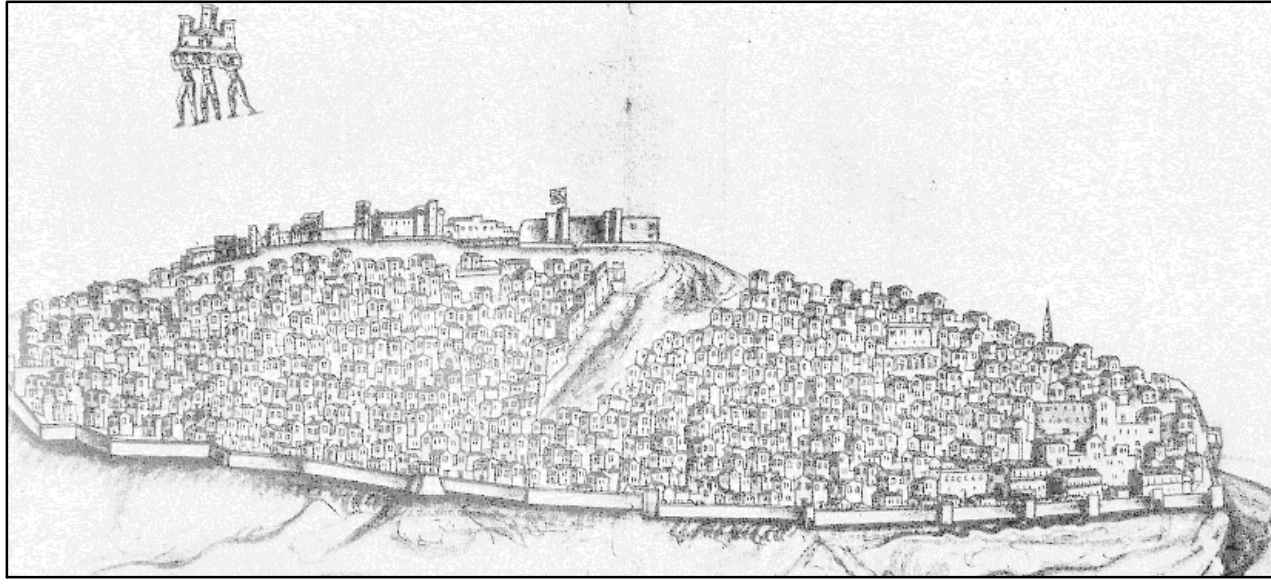


Regione Siciliana
Provincia Regionale di Agrigento

COMUNE DI AGRIGENTO

Piano Regolatore Generale



Tav. n° P.4.4b
Centri abitati:
suddivisione del territorio in zone omogenee:
Centro Urbano


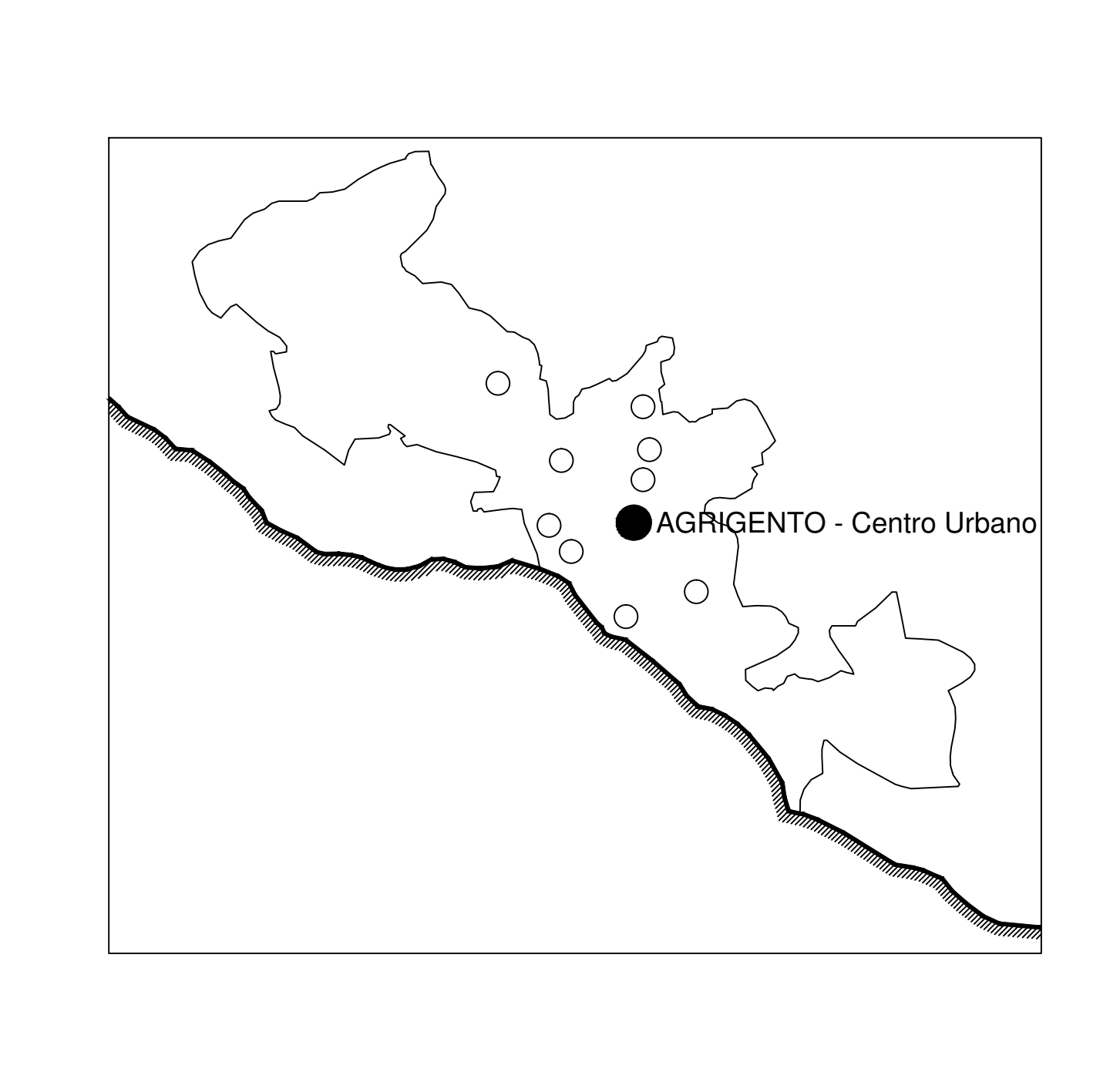
STRUTTURAZIONE DEFINITIVA COMPRESI LE MODIFICHE CONSEGUENTI IL DECRETO DI APPROVAZIONE
D.D.G. n° 1088/Urban/2004 e D.D.G. n° 780/2010 - D.D.G. n° 489/2015 - D.D.G. 530/2011

Scala 1 : 2000 Novembre 2011

GRUPPO DI PROGETTO

Strutture Operative	Esperti
Politecnica Società Italiana di Ingegneria (mandataria)	Ing. Gabriele GIACOSAZZI Arch. Claudio CANESTRARI Ing. Ferdinando ERIRGO Arch. Paolo IMBESI Arch. Paolo PRIGNANI
PCA Int. GEO S.p.a.	Arch. Patricia BOTTARO Dott. Geol. Saverio RANA Dott. Geol. Giampaolo D'ECCELESIS
Studio Associato SILVA	Dott. Agr. Luca BARDINI Dott. For. Paolo RISCHI
	Prof. Ing. Giuseppe IMBESI - Capogruppo Prof. Ing. Vincenzo OOTECCHIA Prof. Arch. Giuseppe DATO Prof. Ing. Carlo MONTI Prof. Arch. Massimo PICA CANNARITA Prof. Ing. Amerigo REALFONZO

Consulenti: Archeologia, Prof. Anna CALDERONE; Diritto Urbanistico, Prof. Mario LIBERTINI;
Studi Economici e valutativi, Prof. Piero ROSTICOLA

Centri abitati e frazioni

----- Aree destinate alla viabilità, ai rispetti ed alle pertinenze dei centri e nuclei storici

Zona A - Conservazione, risanamento e valorizzazione dei centri e nuclei storici

----- A1 Perimetro Centro Storico di Agrigento
----- A2 Perimetro Nucleo originario di Montaperto e Villaseta

Zona B - Completamento dei tessuti esistenti

B1	Aree saturate
B1.1	Centro urbano Rione sud
B1.2	Giardina-Gallotti centro
B1.3	Centro urbano Rione est
B1.4	Fontanelle-Aragione
B1.5	Spinassanta
B1.6	Villaggio Mosè - (nucleo originario)
B1.7	San Leone (zona D Mancini)
B1.8	Villaggio Peruzzo
B1.9	San Leone (Zona C Mancini)
B2	Aree prevalentemente edificate
B2.1	Monserrato
B2.2	Giardina-Gallotti est
B2.3	Villaseta
B2.4	Montaperto
B3	Aree parzialmente edificate
B3.1	Villaggio Mosè (zona mista)
B3.2	Centro urbano Rione sud-est
B3.3	S. Giuseppepuzzo nord e sud
B3.4	Villaggio Mosè (Cannatello)
B3.5	San Michele
B4	Aree perimetrate (LR n.37/85)
B5	Aree edificate in zona C del D.A 23.12.68
B5.1	Edifici delle zone B del PRG del 1978 compresi nella zona C del DA 23.12.68 totalmente ineditificabile

CULTO
Ch Chiese, complessi parrocchiali e assimilati

IMPIANTI TECNOLOGICI
DEP Depuratori
TE Centrali elettriche e telecomunicazioni
CCR Centri Comunali Raccolta differenziata rifiuti
M Mattatoio

ISTRUZIONE
IU Istruzione universitaria
IS Istruzione media superiore
Iem Istruzione dell'obbligo
Im Scuole materne

SANITA'
SO Ospedali, cliniche private e assimilati
SA Ambulatori, ASL, laboratori di analisi
SR Case di Riposo per anziani
Cm Servizi omerali

SERVIZI SOCIALI
SC Servizi sociali e collettivi

AMMINISTRAZIONE
AC Servizi amministrativi comunali
AS Servizi amministrativi sovramunicipali
CI Controllo del territorio (Protezione civile, VVFF, Finanza, P.S., C.C., Forestale, Capitaneria di porto)

TERZIARIO
AD Attrezzature direzionali
ST Servizi terziari commerciali
SA Servizi e attrezzature per la ricettività turistica
MR Mercati rionali
F Attrezzature espositivi e fieristiche

SPORT VERDE E TEMPO LIBERO
ISa Impianti sportivi agonistici
ISd Impianti sportivi dilettanti
Gb Attrezzature per il gioco di bambini
Va Verde con amodo urbano

TRASPORTI
PI Porti turistici
Ae Aeroporto civile, eliporto turistico
E Eliporto sanitario
FS Stazioni ferroviarie

STRUMENTI ATTUATIVI

----- Zona C1 (PRG 1978) in corso di realizzazione e riconfermate

----- STRUMENTI ATTUATIVI DEL PRG - Prescrizioni esecutive

----- ALTRI STRUMENTI ATTUATIVI

Zona D - Attività produttive di beni e servizi

D2	Strutture turistiche di completamento
D2.1	Attrezzature turistiche
D2.2	Attrezzature turistiche
D.4	Direzionale e terziario di completamento
D.6	Artigianato e piccola industria di completamento D.6.1

Zona E - Aree destinate all'attività agricola

E2	Zone agricole con vincolo di conservazione delle coltivazioni pregiate
----	--

Zona F - Attrezzature e servizi pubblici o di uso pubblico

F1	Attrezzature e servizi di livello generale comunale e sovramunicipale
F2	Attrezzature e servizi pubblici di interesse locale
F3	Attrezzature e servizi privati
F4	Attrezzature di sosta e riqualificazione della sede ferroviaria
P	Parcheggi pubblici
Pm	Parcheggi multipiano

Zona G - Aree di tutela e valorizzazione ambientale

G2	Parco territoriale
G3	Verde pubblico attrezzato
G4	Verde di riqualificazione delle sedi stradali
G5	Verde privato
G5.1	Verde privato vincolato
G5.2	Verde privato attrezzato
G5.3	Verde privato
G6	Aree di salvaguardia ambientale

