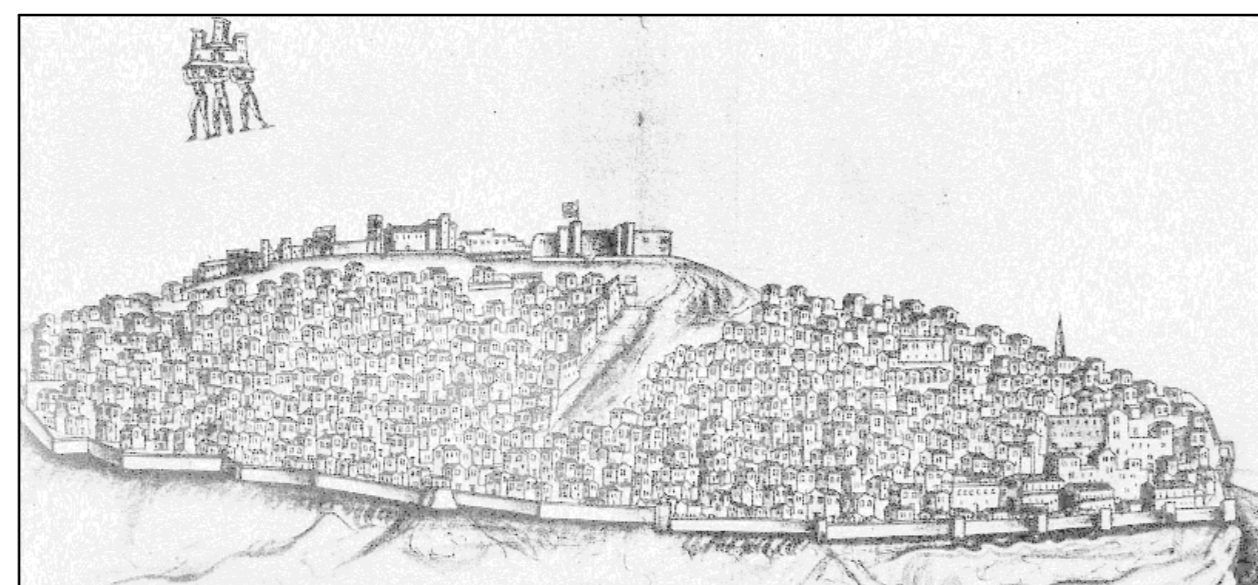


Regione Siciliana  
Provincia Regionale di Agrigento  
**COMUNE DI AGRIGENTO**  
Piano Regolatore Generale



**Tav. n° P.5**  
Schema di assetto della viabilità

STESURA DEFINITIVA COMPRESI LE MODIFICHE CONSEGUENTI IL DECRETO DI APPROVAZIONE  
D.D.G. n°1106 Dicembre 2009 e D.D.G. n° 780/2010 - D.D.G. 499/2010 - D.D.G. 538/2011

Scala 1 : 25.000

Novembre 2011

**GRUPPO DI PROGETTO**

**Strutture Operative**

Politecnica  
Società Italiana  
di Ingegneria  
(mandataria)

Ing. Gabriele GIACOBACCI  
Arch. Claudio CANESTRARI  
Ing. Ferdinando ERIGO  
Arch. Paola IMBESI  
Arch. Paolo PRIGNANI

PCA Int

Arch. Patrizia BOTTARO

GEO S.p.a.

Dott. Geol. Saverio RANA  
Dott. Geol. Gianpiro D'ECCLISIS

Studio Associato SILVA

Dott. Agr. Luca BARONI  
Dott. For. Paolo RIGONI

**Esperti**

Prof. Ing. Giuseppe IMBESI Capogruppo  
Prof. Ing. Vincenzo COTECCHIA

Prof. Arch. Giuseppe DATO

Prof. Ing. Carlo MONTI







Prof. Arch. Massimo PICA CIAMARRA

Prof. Ing. Almerico REALFONZO

Consulenti: Archeologia, Prof. Anna CALDERONE; Diritto Urbanistico, Prof. Mario LIBERTINI;  
Studi Economici e valutativi, Prof. Pietro ROSTICCOLLA



**ASSETTO DELLA  
VIABILITA' PRINCIPALE**

-  GRANDE VIABILITA'
-  VIABILITA' URBANA PRIMARIA
-  VIABILITA' URBANA SECONDARIA
-  STRADE INTERNE AL PARCO
-  FERROVIA
-  AREA PER LO STUDIO DI PARCHEGGI AL SERVIZIO DEL CENTRO STORICO

