



# COMUNE DI AGRIGENTO

## ORDINANZA SINDACALE

Nr	Del
42	02-05-2022

OGGETTO	Divieti di Balneazione - Stagione Balneare 2022
---------	---

### IL SINDACO

Vista l'allegata proposta di ordinanza sindacale nr 67 del 02.05.2022, proveniente dal Settore V servizio IV e recante i pareri tecnico e contabile;

**Considerato** che se ne condivide il contenuto;

**Visti:**

- la legge 142/90 e s.m.i. così come recepita dalla Legge Reg.le 48/91 e successive modifiche ed integrazioni;
- il T.U. EE. LL. approvato con il D. Lgs. 267/2000;
- l'O.R.EE.LL della Regione siciliana; la legge 190/2012;
- il PTPCT vigente e la normazione interna derivata;

Ritenuta la propria competenza ad adottare il presente provvedimento, ai sensi dell'art. 50 del Decreto Legislativo n.267/ 2000.

### ORDINA

*per tutto quanto in narrativa evidenziato e che qui si intende integralmente riportato*

**il divieto di balneazione per la stagione 2022 nei seguenti tratti di mare e di costa:**

**a) Tratti di mare e di costa non adibiti alla balneazione per Inquinamento:**

1. **Foce Fiume Naro:** 200 m. dx – 200 m. sx lunghezza tratto m. 400, direzione O-N/O, inizio tratto Lat. 37.2358 Long. 13.6202 Fine tratto Lat. 37.2347 Long. 13.6224, coordinate geografiche WGS84 a quattro cifre decimali;
2. **Foce Fiume Akragas:** 200 m. dx – 300 m. sx lunghezza tratto m. 500, direzione N/O, inizio tratto Lat. 37.2660 Long. 13.5776 Fine tratto Lat. 37.2617 Long. 13.5769, coordinate geografiche WGS84 a quattro cifre decimali;

**b) Tratti di mare e di costa non adibiti alla balneazione per altri Motivi:**

1. **Porto di San Leone:** lunghezza tratto m. 245, direzione N/O, inizio tratto Lat. 37.2613 Long. 13.5800 Fine tratto Lat. 37.2624 Long. 13.5777, coordinate geografiche WGS84 a quattro cifre decimali;

**c) Tratti di mare e di costa Temporaneamente non Balneabili:**

1. **Mare Nostrum – condotta premente:** lunghezza tratto m. 200, direzione S/O, inizio tratto Lat. 37.2589 Long. 13.5915 Fine tratto Lat. 37.2601 Long. 13.5892, coordinate geografiche WGS84 a quattro cifre decimali;

**d) Tratti di mare e di costa non adibiti alla balneazione interessati da Immissioni:**

1. **Foce Fiume Naro:** 200 m. dx – 200 m. sx, lunghezza tratto m. 400, direzione N/O, inizio tratto Lat. 37.2358 Long. 13.6202 Fine tratto Lat. 37.2347 Long. 13.6224, coordinate geografiche WGS84 a quattro cifre decimali;
2. **Foce Fiume Akragas:** 200 m. dx – 300 m. sx, lunghezza tratto m. 500, inizio tratto Lat. 37.2660 Long. 13.5776 Fine tratto Lat. 37.2617 Long. 13.5769, coordinate geografiche WGS84 a quattro cifre decimali.

**e) Tratti di mare e di costa non adibiti alla balneazione per Sicurezza:**

2. **Costone località Caos:** lunghezza tratto m. 1900, direzione N/O, inizio tratto Lat. 37.2871 Long. 13.5518 Fine tratto Lat. 37.2760 Long. 13.568, coordinate geografiche WGS84 a quattro cifre decimali;
3. **Località Drasy:** lunghezza tratto m. 3000, direzione N/O, inizio tratto Lat. 37.2210 Long. 13.6485 Fine tratto Lat. 37.1968 Long. 13.662, coordinate geografiche WGS 84 a quattro cifre decimali.
4. **Loc. Ex Oceano Mare – San Leone:** lunghezza tratto m. 70, direzione N/O, inizio tratto Lat. 37.2516 Long. 13.6036 Fine tratto Lat. 37.2511 Long. 13.604, coordinate geografiche WGS84 a quattro cifre decimali.

**ORDINA**

la pubblicazione all'Albo Pretorio online del Comune di Agrigento del presente provvedimento.

la trasmissione del presente provvedimento ai seguenti soggetti:

- Dipartimento di Prevenzione laboratorio di Sanità Pubblica di Agrigento;
- Direttore SLAV di Agrigento;
- Comando di Polizia Locale di Agrigento;
- Comando dei Carabinieri di Agrigento;
- Prefetto di Agrigento;
- Comandante della Capitaneria di Porto di Porto Empedocle;
- Ministero della Salute e dell'Ambiente e tutela del Territorio e del Mare;
- Assessorati della Salute, Territorio ed Ambiente;
- Dipartimento dell'Agenzia Regionale per la Protezione dell'Ambiente.

*avverso il presente provvedimento è consentito ricorso straordinario al Presidente della Regione Siciliana o giurisdizionale al Tribunale Amministrativo Regionale rispettivamente entro 120 giorni o 60 giorni.*

Il Sindaco  
Dott. Francesco Micciché





# PROPOSTA DI ORDINANZA SINDACALE

SIGNAT AGRIGENTUM MIRABILIS AULA GIGANTUM	PROPOSTA DEL RESPONSABILE DEL SERV. IV - SETTORE V REG. SETTORE N. 67 02 MAG 2022	GABINETTO DEL SINDACO DEPOSITATA IN DATA ___/___/___ REGISTRATA AL N. _____
---	--	---

Oggetto:	Divieti di Balneazione - Stagione Balneare 2022
----------	---

## IL RESPONSABILE DEL SERVIZIO IV

### PREMESSO CHE

Con nota del 24/03/2022 D.D.G. n° 225 l'Assessorato Della Salute Dipartimento Attività Sanitarie ed Osservatorio Epidemiologico ha comunicato che la stagione balneare 2022 avrà inizio il 1° Maggio e terminerà il 31 Ottobre, allegando nella stessa nota le tabelle relative ai divieti di balneazione relativi alla provincia di Agrigento.

### VISTI

- la legge 142/90 e s.m.i. così come recepita dalla Legge Reg.le 48/91 e successive modifiche ed integrazioni;
- il T.U. EE. LL. approvato con il D. Lgs. 267/2000;
- l'O.R.EE.LL della Regione siciliana; la legge 190/2012;
- il PTPCT vigente e la normazione interna derivata;

### RITENUTA

la propria competenza ad adottare il presente provvedimento, ai sensi del D.lgs nr 267/2000;

## PROPONE

*previo richiamo della superiore narrativa a motivazione*

di emettere provvedimento Sindacale con cui si ordina:

il divieto di balneazione per la stagione 2022 nei seguenti tratti di mare e di costa:

a) Tratti di mare e di costa non adibiti alla balneazione per Inquinamento:

1. Foce Fiume Naro: 200 m. dx - 200 m. sx lunghezza tratto m. 400, direzione O-N/O, inizio tratto Lat. 37.2358 Long. 13.6202 Fine tratto Lat. 37.2347 Long. 13.6224, coordinate geografiche WGS84 a quattro cifre decimali;
2. Foce Fiume Akragas: 200 m. dx - 300 m. sx lunghezza tratto m. 500, direzione N/O, inizio tratto Lat. 37.2660 Long. 13.5776 Fine tratto Lat.



37.2617 Long. 13.5769, coordinate geografiche WGS84 a quattro cifre decimali;

**b) Tratti di mare e di costa non adibiti alla balneazione per altri Motivi:**

1. **Porto di San Leone:** lunghezza tratto m. 245, direzione N/O, inizio tratto Lat. 37.2613 Long. 13.5800 Fine tratto Lat. 37.2624 Long. 13.5777, coordinate geografiche WGS84 a quattro cifre decimali;

**c) Tratti di mare e di costa Temporaneamente non Balneabili:**

1. **Mare Nostrum - condotta premente:** lunghezza tratto m. 200, direzione S/O, inizio tratto Lat. 37.2589 Long. 13.5915 Fine tratto Lat. 37.2601 Long. 13.5892, coordinate geografiche WGS84 a quattro cifre decimali;

**d) Tratti di mare e di costa non adibiti alla balneazione interessati da Immissioni:**

1. **Foce Fiume Naro:** 200 m. dx - 200 m. sx, lunghezza tratto m. 400, direzione N/O, inizio tratto Lat. 37.2358 Long. 13.6202 Fine tratto Lat. 37.2347 Long. 13.6224, coordinate geografiche WGS84 a quattro cifre decimali;
2. **Foce Fiume Akragas:** 200 m. dx - 300 m. sx, lunghezza tratto m. 500, inizio tratto Lat. 37.2660 Long. 13.5776 Fine tratto Lat. 37.2617 Long. 13.5769, coordinate geografiche WGS84 a quattro cifre decimali.

**e) Tratti di mare e di costa non adibiti alla balneazione per Sicurezza:**


2. **Costone località Caos:** lunghezza tratto m. 1900, direzione N/O, inizio tratto Lat. 37.2871 Long. 13.5518 Fine tratto Lat. 37.2760 Long. 13.568, coordinate geografiche WGS84 a quattro cifre decimali;
3. **Località Drasy:** lunghezza tratto m. 3000, direzione N/O, inizio tratto Lat. 37.2210 Long. 13.6485 Fine tratto Lat. 37.1968 Long. 13.662, coordinate geografiche WGS 84 a quattro cifre decimali.
4. **Loc. Ex Oceano Mare - San Leone:** lunghezza tratto m. 70, direzione N/O, inizio tratto Lat. 37.2516 Long. 13.6036 Fine tratto Lat. 37.2511 Long. 13.604, coordinate geografiche WGS84 a quattro cifre decimali.

che il presente provvedimento sia reso noto mediante la pubblicazione all'Albo Pretorio online del Comune di Agrigento;

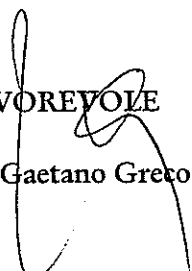
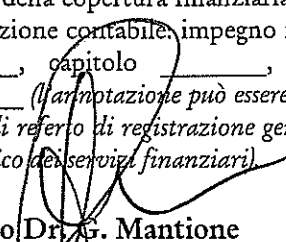
la trasmissione ai seguenti soggetti:

- Dipartimento di Prevenzione laboratorio di Sanità Pubblica di Agrigento;
- Direttore SIAV di Agrigento;
- Comando di Polizia Locale di Agrigento;
- Comando dei Carabinieri di Agrigento;
- Prefetto di Agrigento;
- Comandante della Capitaneria di Porto di Porto Empedocle;
- Ministero della Salute e dell'Ambiente e tutela del Territorio e del Mare;
- Assessorati della Salute, Territorio ed Ambiente;
- Dipartimento dell'Agenzia Regionale per la Protezione dell'Ambiente.

Il Responsabile del Servizio IV  
Dott. Attilio Sciara



Allegati		
1	D.D.G. n° 225 con tabelle	n. 1 documento
2	--	
Rif. Atti		
1	--	-

Parere di Regolarità Tecnica	Visto di Regolarità Contabile
<p><b>IL RESPONSABILE DEL SETTORE V</b></p> <p>In ordine alla regolarità tecnica della proposta che precede, ai sensi e per gli effetti di cui all'art. 53 della Legge 142/90 e dell'art. 1, comma 1, lett. i) della L.R. n. 48/91 come integrato dall'art. 12 della L.R. 30/2000, nonché in ordine alla regolarità e alla correttezza dell'azione amministrativa ai sensi dell'art. 147bis, comma 1, nonché dell'art. 183, comma 8, del D. Lgs. 267/2000, si esprime parere:</p> <p style="text-align: center;"><b>FAVOREVOLE</b></p> <p style="text-align: center;">Arch. Gaetano Greco</p> 	<p><b>IL RESPONSABILE DEL SETTORE IV</b></p> <p>In ordine alla copertura finanziaria della proposta che precede, ai sensi e per gli effetti di cui all'art. 53 della Legge 142/90 e dell'art. 1, comma 1, lett. i) della L.R. n. 48/91 come integrato dall'art. 12 della L.R. 30/2000, nonché in ordine all'assenza di condizioni che possano determinare lo squilibrio nella gestione delle risorse, ai sensi dell'art. 147bis, comma 1, nonché dell'art. 183, comma 8, del D. Lgs. 267/2000, si appone VISTO di regolarità contabile:</p> <p style="text-align: center;"><b>FAVOREVOLE</b></p> <p>con attestazione della copertura finanziaria come da seguente registrazione contabile, impegno n° _____ del _____, capitolo _____, esercizio finanziario _____ (l'attestazione può essere sostituita dall'allegazione di refero di registrazione generato dal sistema informatico dei servizi finanziari).</p> <p style="text-align: center;">f.to Dr. G. Mantione</p> 

Originale firmato depositato in atti.